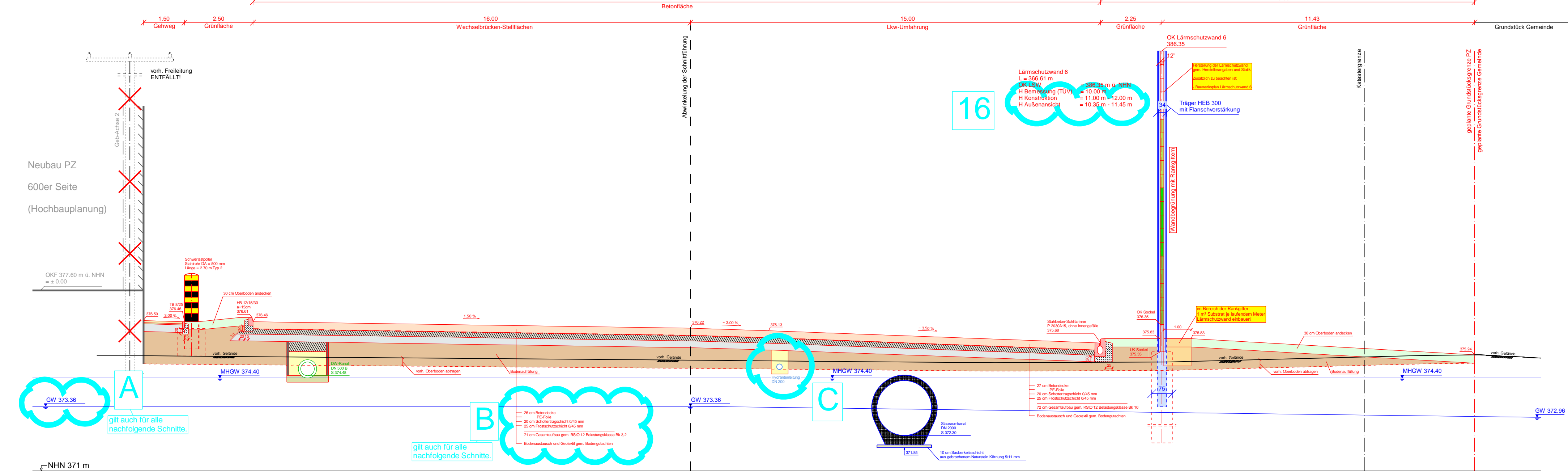
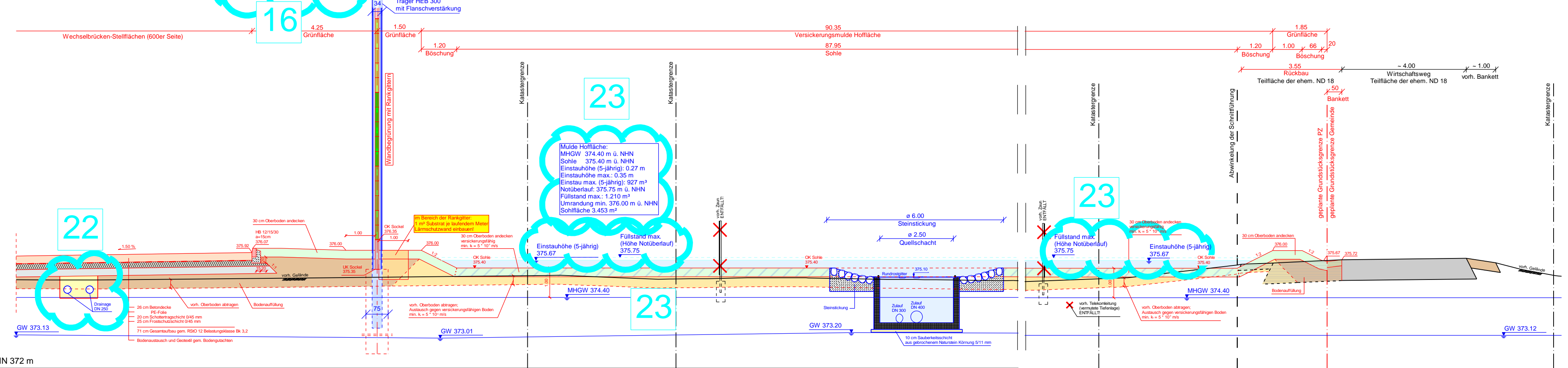


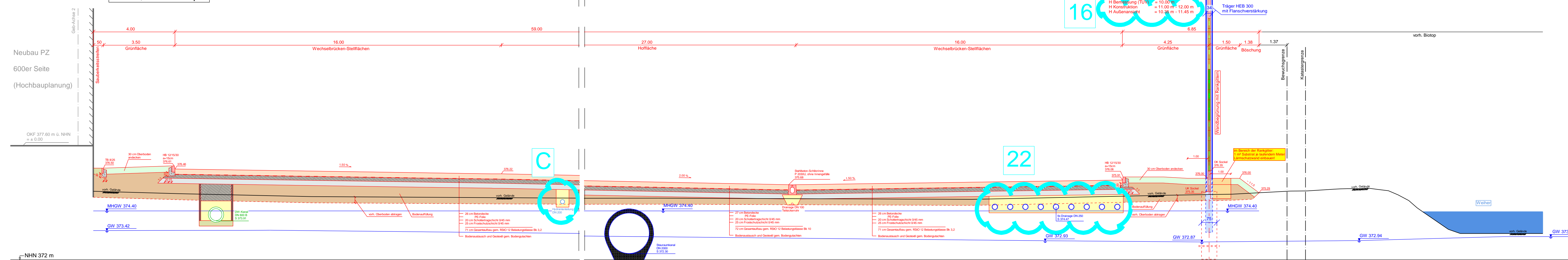
Schnitt A-A
WB-Stellflächen, Lkw-Umfahrung,
LSW 6, 600er Seite



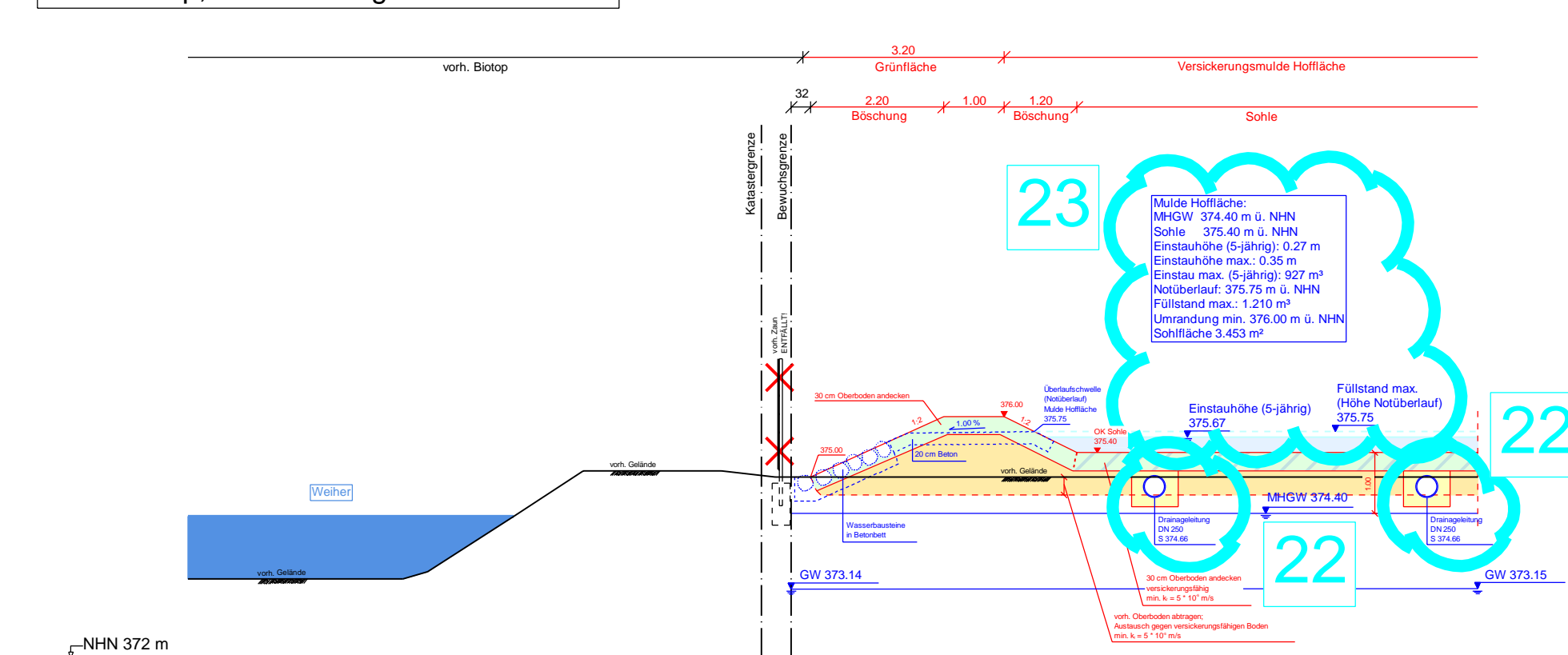
Schnitt B-B
600er Seite, LSW 6,
Versickerungsmulde Hofffläche



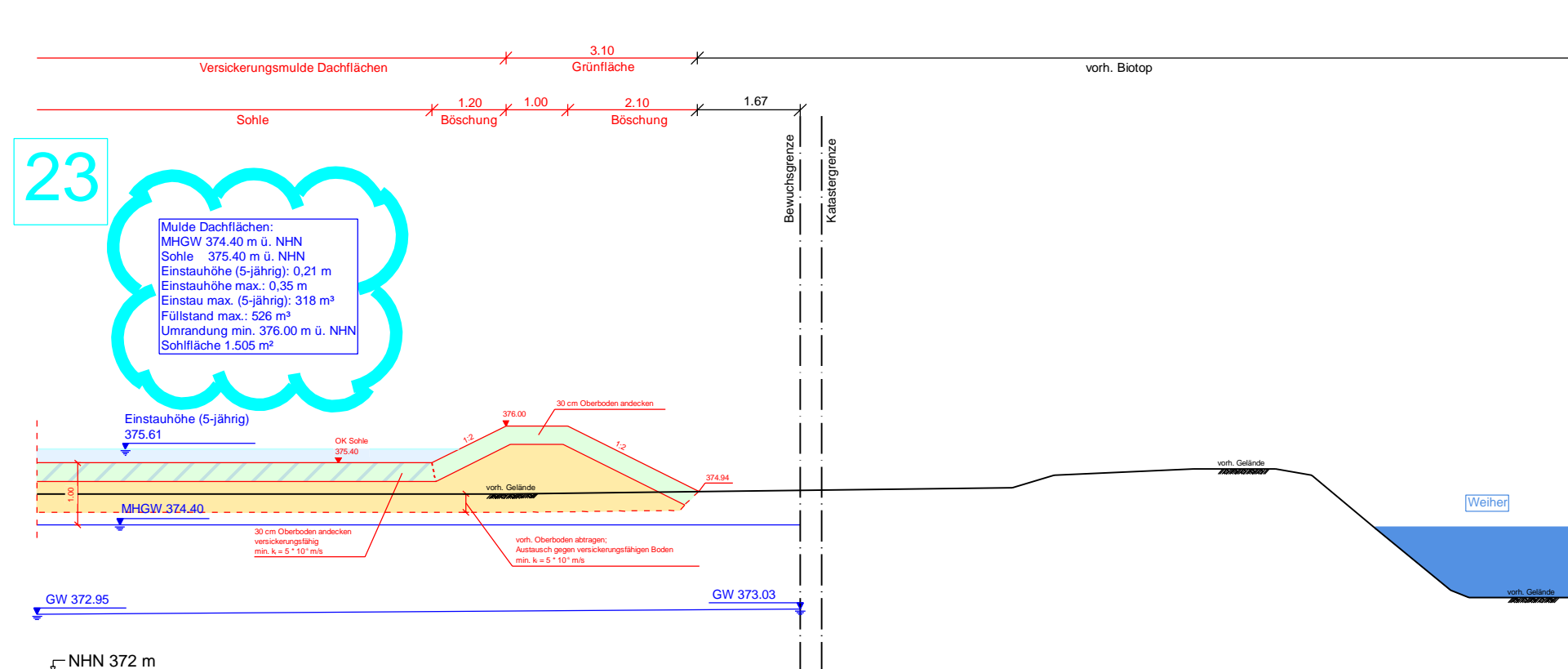
Schnitt C-C
Hofffläche 600er Seite,
LSW 6, vorh. Biotop



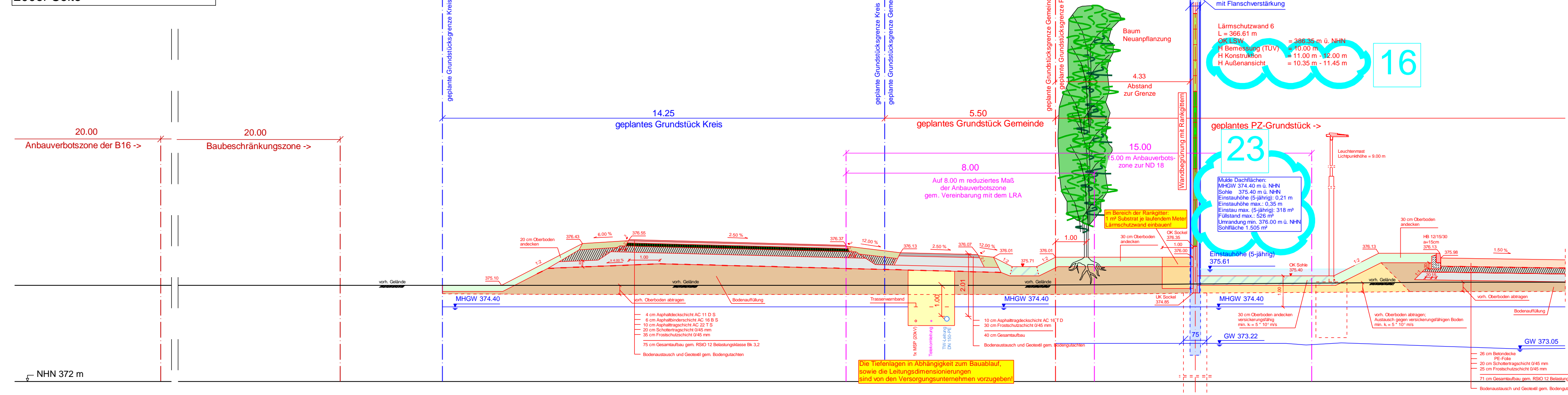
Schnitt D-D
vorh. Biotop, Versickerungsmulde Hofffläche



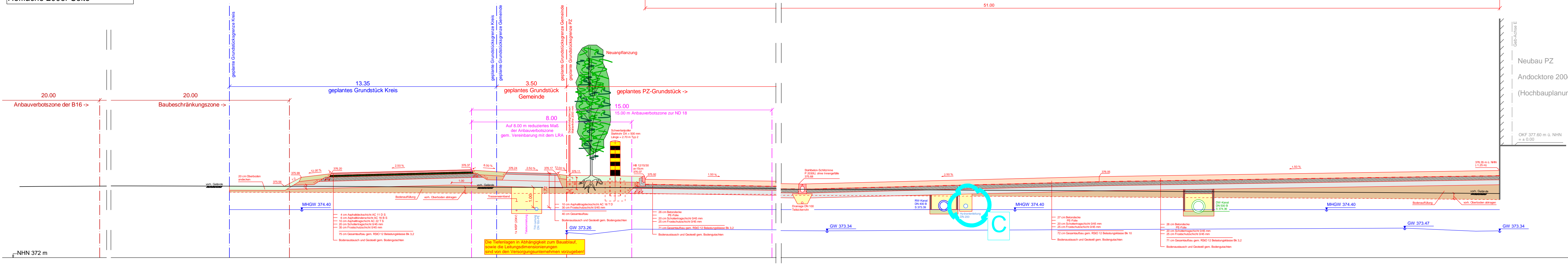
Schnitt E-E
Versickerungsmulde Dachflächen, vorh. Biotop



Schnitt F-F
Neubau ND 18, LSW 6,
Versickerungsmulde Dachflächen,
200er Seite



Schnitt G-G
Neubau ND 18, WB-Stellflächen,
Hofffläche 200er Seite



Kennzeichnung der Änderungsbereiche			
B	Planerstellung zur erneuten Offenlegung	29.02.2024	A. Ham
	Planänderungen, die ausschließlich die Schritte betreffen:		
A	Planerstellung zur Offenlegung	06.09.2023	A. Ham
Index	Vermerke und Änderungshinweise	Datum	Name

Deutsche Post
 Deutsche Post AG
 Charles-de-Gaulle-Straße 20
 53113 Bonn

Projektadresse:
 Kreisstraße ND 18
 86706 Weichering

Ingenieurgesellschaft Gierse - Klauke
 Ernhildestraße 16
 59872 Meschede
 Ingenieure für innovative Infrastruktur
 LÖSUNGEN MIT MEHR WERT

Tel: 0291 9913-0
 Fax: 0291 9913-13
 info@igk-meschede.de
 www.igk-meschede.de

Projektnummer	20012	PZ 86 Weichering Neubau des PZ Umlegung der Kreisstraße ND 18
Maßstab	1:100	
Erneute Offenlegung	Februar 2024	Schnitt A-A bis G-G Kennzeichnung der Änderungsbereiche
Meschede, im	Februar 2024	
Bauherr	M. Gierse	Anlage
		Blatt
		9
		1